
	DENOMINAZIONE	4° IL GRAPPOLO RALLY AUTOSTORICHE DI REGOLARITA'	
	LUOGO E DATA	San Damiano D'Asti, 14-15/09/2024	
	ORGANIZZATORE	A.S.D. SAN DAMIANO RALLY CLUB	
	TIPOLOGIA	RALLY AUTOSTORICHE DI REGOLARITA' – MEDIA 50	
	CALENDARIO	NAZIONALE	
	VALIDITA'	NESSUNA	

Data: San Damiano d'Asti, 08 SETTEMBRE 2024

Ora: 10.00

Oggetto: CIRCOLARE INFORMATIVA N. 1

Documento n. : 1.1

Da : Comitato Organizzatore

A : Tutti i Concorrenti –Membri degli Equipaggi- Commissari Sportivi-Direttore di Gara-Ufficiali di

Nel rispetto di quanto disposto all'art. 8.6 del RDS Auto Storiche 2024 – Rally di Regolarità poiché nella gara viene utilizzato un sistema di rilevamento automatico, il numero dei rilevamenti segreti per ciascuna PM viene precisato come segue:

- PM 1/2 – “Agliano” n. 12 rilevamenti
- PM 3/5/7 – “Ferrere” n. 12 rilevamenti
- PM 4/6/8 – “San Grato” n. 12 rilevamenti

Si informano i signori concorrenti che le distanze complessive tra lo “Start PM” ed il “Fine PM”, sono le seguenti:



- PM 1/2 – “Agliano” km. 12,623
- PM 3/5/7 – “Ferrere” km. 8,639
- PM 4/6/8 – “San Grato” km. 7,374

Si segnala altresì che il Fine Zona Controllo è indicato a terra sulla sede stradale con un tratto di riga arancio fluo preceduta dalla scritta “FZ”

Si precisa infine che viene introdotto il cosiddetto “Cambio Media” lungo il tratto delle PM con le seguenti modalità:

PM 1/2 AGLIANO - KM. 12,623

DA	A	DISTANZA MT.	RIFERIMENTO	60		50	
				MEDIA ALTA	MEDIA BASSA	MEDIA ALTA	MEDIA BASSA
PARTENZA PM	CAMBIO MEDIA 1	3,472	ROAD BOOK PAG. 24 BOX 6 PALO LUCE A SINISTRA	55	53	45	43
CAMBIO MEDIA 1	CAMBIO MEDIA 2	5,062	ROAD BOOK PAG. 24 BOX 8 CARTELLO STOP	57	55	47	45
CAMBIO MEDIA 2	CAMBIO MEDIA 3	6,812	ROAD BOOK PAG. 25 BOX 11 CARTELLO PRECEDENZA	59,9	57,9	49,9	47,9
CAMBIO MEDIA 3	CAMBIO MEDIA 4	9,293	ROAD BOOK PAG. 26 BOX 16 CARTELLO VIA CROCETTA	57	55	47	45
CAMBIO MEDIA 4	CAMBIO MEDIA 5	10,603	ROAD BOOK PAG. 26 BOX 17 CARTELLO VIA CROCETTA DAL 372 AL 386	59,9	57,9	49,9	47,9
CAMBIO MEDIA 5	CAMBIO MEDIA 6	11,600	ROAD BOOK PAG. 26 BOX 18 CARTELLO PRECEDENZA	57	55	47	45
CAMBIO MEDIA 6	FINE PM	12,623	FINE PROVA	56	54	46	44

	DENOMINAZIONE	4° IL GRAPPOLO RALLY AUTOSTORICHE DI REGOLARITA'	
	LUOGO E DATA	San Damiano D'Asti, 14-15/09/2024	
	ORGANIZZATORE	A.S.D. SAN DAMIANO RALLY CLUB	
	TIPOLOGIA	RALLY AUTOSTORICHE DI REGOLARITA' – MEDIA 50	
	VALIDITA'	NESSUNA	
CALENDARIO		NAZIONALE	

PM 3/5/7 FERRERE - KM. 8,639

DA	A	DISTANZA MT.	RIFERIMENTO	60		50	
				MEDIA ALTA	MEDIA BASSA	MEDIA ALTA	MEDIA BASSA
PARTENZA PM	CAMBIO MEDIA 1	2,139	ROAD BOOK PAG. 54 BOX 3 CARTELLO PRECEDENZA	57	55	47	45
CAMBIO MEDIA 1	CAMBIO MEDIA 2	4,591	ROAD BOOK PAG. 55 BOX 7 CARTELLO MONTA' D'ALBA	59,9	57,9	49,9	47,9
CAMBIO MEDIA 2	CAMBIO MEDIA 3	7,326	ROAD BOOK PAG. 56 BOX 12 CARTELLO PRECEDENZA	55	53	45	43
CAMBIO MEDIA 3	FINE PM	8,639	FINE PROVA	57	55	47	45

PM 4/6/8 SAN GRATO - KM. 7,374

DA	A	DISTANZA MT.	RIFERIMENTO	60		50	
				MEDIA ALTA	MEDIA BASSA	MEDIA ALTA	MEDIA BASSA
PARTENZA PM	CAMBIO MEDIA 1	2,192	ROAD BOOK PAG. 63 BOX 5 CARTELLI INDICATORI	59,9	57,9	49,9	47,9
CAMBIO MEDIA 1	CAMBIO MEDIA 2	4,577	ROAD BOOK PAG. 64 BOX 9 CARTELLO PRECEDENZA	58	56	48	46
CAMBIO MEDIA 2	CAMBIO MEDIA 3	5,762	ROAD BOOK PAG. 64 BOX 10 CARTELLO BRICCO SIMONI-GALLETTO	59,9	57,9	49,9	47,9
CAMBIO MEDIA 3	FINE PM	7,374	FINE PROVA	58	56	48	46

La presente comunicazione sarà approvata dal Direttore di Gara per quanto di sua competenza



ALLEGATO: Si allega al presente comunicato l'Etallonage

San Damiano D'Asti, 08 settembre 2024

Il Comitato Organizzatore



A.S.D. SAN DAMIANO RALLY CLUB
Via Lamarmora, 3/A
14015 SAN DAMIANO D'ASTI (AT)
P.I. 01502840059 - C.F. 01199700053
— Licenza n. 16249 —

	DENOMINAZIONE	4° IL GRAPPOLO RALLY AUTOSTORICHE DI REGOLARITA'	
	LUOGO E DATA	San Damiano D'Asti, 14-15/09/2024	
	ORGANIZZATORE	A.S.D. SAN DAMIANO RALLY CLUB	
	TIPOLOGIA	RALLY AUTOSTORICHE DI REGOLARITA' – MEDIA 50	
	CALENDARIO	NAZIONALE	
	VALIDITA'	NESSUNA	



ETALLONAGE

INIZIO ETALLONAGE

SETTORE 1 – SEZIONE 1

1,82 KM DOPO SIMBOLO 9 DI PAGINA 16
DEL RADAR

GPS: 44°49'45.2"N 8°05'02.7"E

Al cartello di segnalazione 20 k della S.P.
19

Segnato a terra con vernice rossa e scritta
"ET"



FINE ETALLONAGE

SETTORE 1 – SEZIONE 1

SUBITO DOPO SIMBOLO 11 DI PAGINA 17
DEL RADAR

GPS: 44°49'11.4"N 8°06'27.7"E

Alla pianta sulla destra

Segnato a terra con vernice rossa e scritta
"FZ"



DISTANZA RILEVATA Km 3,100